
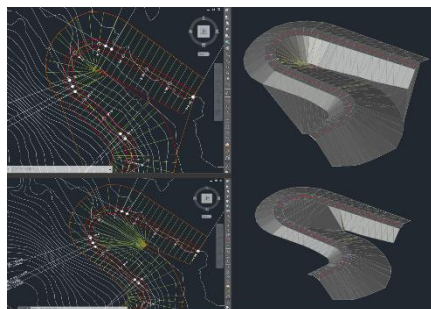


オートデスク、BIM/CIM を適用した業務効率向上を支援する 建築・土木インフラ業界向けソフトウェアの新バージョンを 4月27日より順次発売

オートデスク株式会社は、建築・土木インフラ業界向け BIM/CIM ソフトウェアの新バージョンを4月27日より順次発売します。これらの新バージョンでは、建築／土木インフラ業界の広範な業務ワークフローに BIM/CIM を適用しながら、当社が従来から注力している「Integrated BIM」を基盤にして企画、設計、施工、維持管理を効率的に行えるように、業務の生産性をさらに向上させる新機能を搭載しました。



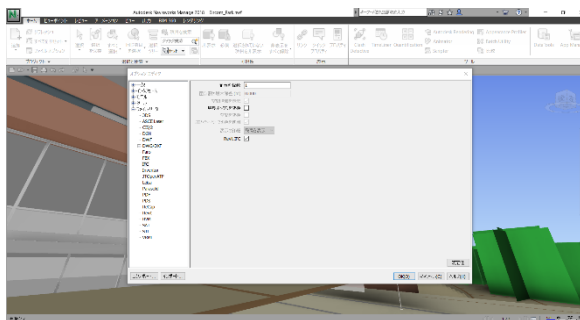
Autodesk Revit
階段作成のプロパティの例



Autodesk Civil 3D
複雑な地形モデルを自動生成する
機能の画面イメージ



Autodesk ReCap 360 Pro
RealView 内に Navisworks ファイルを
置いた画面イメージ



Autodesk Navisworks
IFC リーダーに [Revit IFC] オプションを
追加した画面イメージ

主な製品の概要

製品名	希望小売価格（税別）	発売日
Autodesk® Revit® 2018 (意匠・構造・設備設計向け BIM ソフトウェア)	<ul style="list-style-type: none"> 305,000円 シングルユーザー 1年間サブスクリプション ベーシックサポートの場合 	4月27日
主な新機能・機能向上 <ul style="list-style-type: none"> 階段作成機能を向上し、以下の項目を追加 <ul style="list-style-type: none"> 複数階層に渡る一括作成を、「踊り場を基準」と「レベルを基準」に変更可能に 階高の異なる階層に対しての階段作成 各階階段ごとの個別修正 自由形状の躯体に対する配筋機能を追加 GIS座標を Revit のプロジェクト座標に共有可能に 		

製品名	希望小売価格（税別）	発売日
Autodesk Architecture, Engineering & Construction Collection (建築、土木・インフラ業界向けの総合 BIM/CIM パッケージ)	<ul style="list-style-type: none"> 410,000円 シングルユーザー 1年間サブスクリプション ベーシックサポートの場合 	発売中

製品名	希望小売価格（税別）	発売日
Autodesk Revit LT™ 2018 (Autodesk Revit で提供する包括的な BIM 機能のうち、3D 詳細設計と図面作製、設計図書の作成機能に特化した簡易版 Revit)	<ul style="list-style-type: none"> 66,000円 シングルユーザー 1年間サブスクリプション ベーシックサポートの場合 	4月27日
Autodesk AutoCAD 2018 (直観的な操作でモデリング、作図、詳細設計を効率的に行う汎用 2D/3D CAD ソフトウェア)	<ul style="list-style-type: none"> 157,000円 シングルユーザー 1年間サブスクリプション ベーシックサポートの場合 	発売中
Autodesk AutoCAD LT® 2018 (直観的な操作で作図、詳細設計を効率的に行う汎用 2D 作図 CAD ソフトウェア)	<ul style="list-style-type: none"> 42,000円 シングルユーザー 1年間サブスクリプション アドバンスサポートの場合 	

製品名	希望小売価格（税別）	発売日
Autodesk Navisworks® Simulate 2018 (さまざまな形式の 3D 設計データを統合し、5D 施工シミュレーション、レンダリングが可能なプロジェクトレビュー ソフトウェア)	<ul style="list-style-type: none"> 128,000円 シングルユーザー 1年間サブスクリプション ベーシックサポートの場合 	4月27日
Autodesk Navisworks Manage 2018 (上記 Simulate に加えて干渉チェックも可能なソフトウェア)	<ul style="list-style-type: none"> 316,000円 シングルユーザー 1年間サブスクリプション ベーシックサポートの場合 	

主な新機能・機能向上 <ul style="list-style-type: none"> ● オートデスクの 2018 バージョン製品に対応 ● IFCリーダーに [Revit IFC] オプションを追加し、IFC ファイルの読み込み品質を向上 ● [ロード時に最適化] オプションを追加し、パフォーマンスを改善 	
---	--

製品名	希望小売価格 (税別)	発売日
Autodesk InfraWorks 2018 (都市開発や土木・インフラプロジェクト向け CIM 統合モデル作成ソフトウェア)	<ul style="list-style-type: none"> ● 241,000円 シングルユーザー 1年間サブスクリプション アドバンスサポートの場合 	4月27日
主な新機能・機能向上 <ul style="list-style-type: none"> ● 従来から対応していたファイル形式「LandXML」と「IFC」に加えて、2018 DWG にも対応 ● 点群データから、地形や樹木、信号など、さまざまなフィーチャーを自動判別する機能が向上(2017 年後半に搭載済み) ● 道路、橋梁などの設計機能を向上し、Civil 3D から InfraWorks のデータを開いたり、Revit のデータに書き出すなどが可能に ● 機械系 3D CAD「Autodesk Inventor」で作成された橋台、橋脚などの橋梁構造物のパラメトリック モデルを取り込み可能に 		
Autodesk AutoCAD Civil 3D® 2018 (土木設計に特化した CAD ソフトウェア)	<ul style="list-style-type: none"> ● 321,000円 シングルユーザー 1年間サブスクリプション ベーシックサポートの場合 	4月27日
主な新機能・機能向上 <ul style="list-style-type: none"> ● 複雑な線形、土工形状、地形モデルを自動生成・編集する機能を強化 ● 国土技術政策総合研究所「LandXML 1.2 に準じた 3 次元設計データ交換標準(案)の Ver1.1」について、「Autodesk CALS Tools」と連携させることにより出入力機能を強化(7 月に対応予定) 		

製品名	希望小売価格 (税別)	発売日
Autodesk ReCap™ (スキャンデータの可視化、計測、編集を行う リアリティ コンピューティング ツール)	無償	3月22日
Autodesk ReCap Pro 2018 (複数のスキャンデータの自動レジストレーションや 写真から高精度な 3D データを作成するリアリティ コンピューティング ツール)	<ul style="list-style-type: none"> ● 46,000円 シングルユーザー 1年間サブスクリプション ベーシックサポートの場合 	
ReCap 360 Pro の主な新機能 <ul style="list-style-type: none"> ● 無償版の「ReCap 360」は「ReCap」に、有償版の「ReCap 360 Pro」は「ReCap Pro」に名称を変更 ● 点群のレジストレーションおよび結合機能を拡張し、作業効率を向上(Pro のみ) ● RealView 内に Navisworks ファイルを設置可能に(Pro のみ) 		

※希望小売価格は、日本における当該製品またはサービスに対するオートデスクのメーカー希望小売価格（税別）を示します。希望小売価格にインストール費は含まれません。オートデスク認定販売パートナー、販売店の販売価格はオートデスク認定販売パートナーおよび販売店が決定します。希望小売価格は参考値としてご参照ください。その他の諸条件が適用される場合もあります。

※ オートデスク認定販売パートナー、販売店から購入される場合の価格は、直接パートナーや販売店にお問い合わせください。

以上

Autodesk, AutoCAD, Civil 3D, Navisworks, Revit, Revit LTは、米国および/またはその他の国々における、Autodesk, Inc.、その子会社、関連会社の登録商標または商標です。その他のすべてのブランド名、製品名、または商標は、それぞれの所有者に帰属します。該当製品およびサービスの提供、機能および価格は、予告なく変更される可能性がありますので予めご了承ください。また、本書には誤植または図表の誤りを含む可能性があります。これに対して当社では責任を負いませんので予めご了承ください。

© 2016 Autodesk, Inc. All rights reserved.

Autodesk, AutoCAD, Civil 3D, Navisworks, Revit and Revit LT are registered trademarks or trademarks of Autodesk, Inc., and/or its subsidiaries and/or affiliates in the USA and/or other countries. All other brand names, product names or trademarks belong to their respective holders. Autodesk reserves the right to alter product and services offerings, and specifications and pricing at any time without notice, and is not responsible for typographical or graphical errors that may appear in this document. © 2016 Autodesk, Inc. All rights reserved.